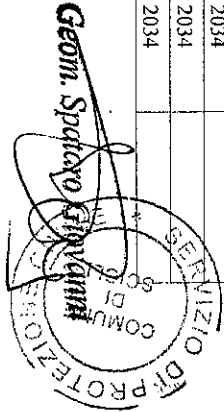


CATASTO INCENDI ANNO 2024

CATASTO INCENDI L.353/2000 – VINCOLI-

DIVIETI AI SENSI DELL'ART.10 COMMA 1 L.353/2000

AREE PERCORSE DAL FUOCO						
FOGLIO	P.L.A.	ANNO CENSIMENTO INCENDIO	DIVIETO CAMBIO DEST. URBANISTICA DA QUELLA PREESISTENTE L'INCENDIO -15 ANNI-	DIVIETO REALIZZAZIONE EDIFICI STRUTTURE ED INFRASTRUTTURE FINALIZZATE AD INSEDIAMENTI CIVILI ED ATTIVITA' PRODUTTIVE- -10 ANNI-	DIVIETO ATTIVITA' RIMBOSCHIMENTO E DI INGEGNERIA AMBIENTALE SOSTENUTE CON RISORSE FINANZIARIE PUBBLICHE -5 ANNI-	DIVIETO ATTIVITA' PASCOLO E CACCIA -10 ANNI-
120	129	2024	2039	2034	2029	2034
120	442	2024	2039	2034	2029	2034
120	443	2024	2039	2034	2029	2034
120	440	2024	2039	2034	2029	2034
120	757	2024	2039	2034	2029	2034
120	415	2024	2039	2034	2029	2034
120	386	2024	2039	2034	2029	2034
120	738	2024	2039	2034	2029	2034
120	387	2024	2039	2034	2029	2034
120	700	2024	2039	2034	2029	2034
66	44	2024	2039	2034	2029	2034
66	45	2024	2039	2034	2029	2034
66	43	2024	2039	2034	2029	2034
66	28	2024	2039	2034	2029	2034
66	91	2024	2039	2034	2029	2034
66	92	2024	2039	2034	2029	2034
66	93	2024	2039	2034	2029	2034
69	143	2024	2039	2034	2029	2034
69	37	2024	2039	2034	2029	2034
69	69	2024	2039	2034	2029	2034
69	1	2024	2039	2034	2029	2034
69	143	2024	2039	2034	2029	2034
31	7	2024	2039	2034	2029	2034
31	8	2024	2039	2034	2029	2034
31	21	2024	2039	2034	2029	2034
31	3	2024	2039	2034	2029	2034
31	20	2024	2039	2034	2029	2034

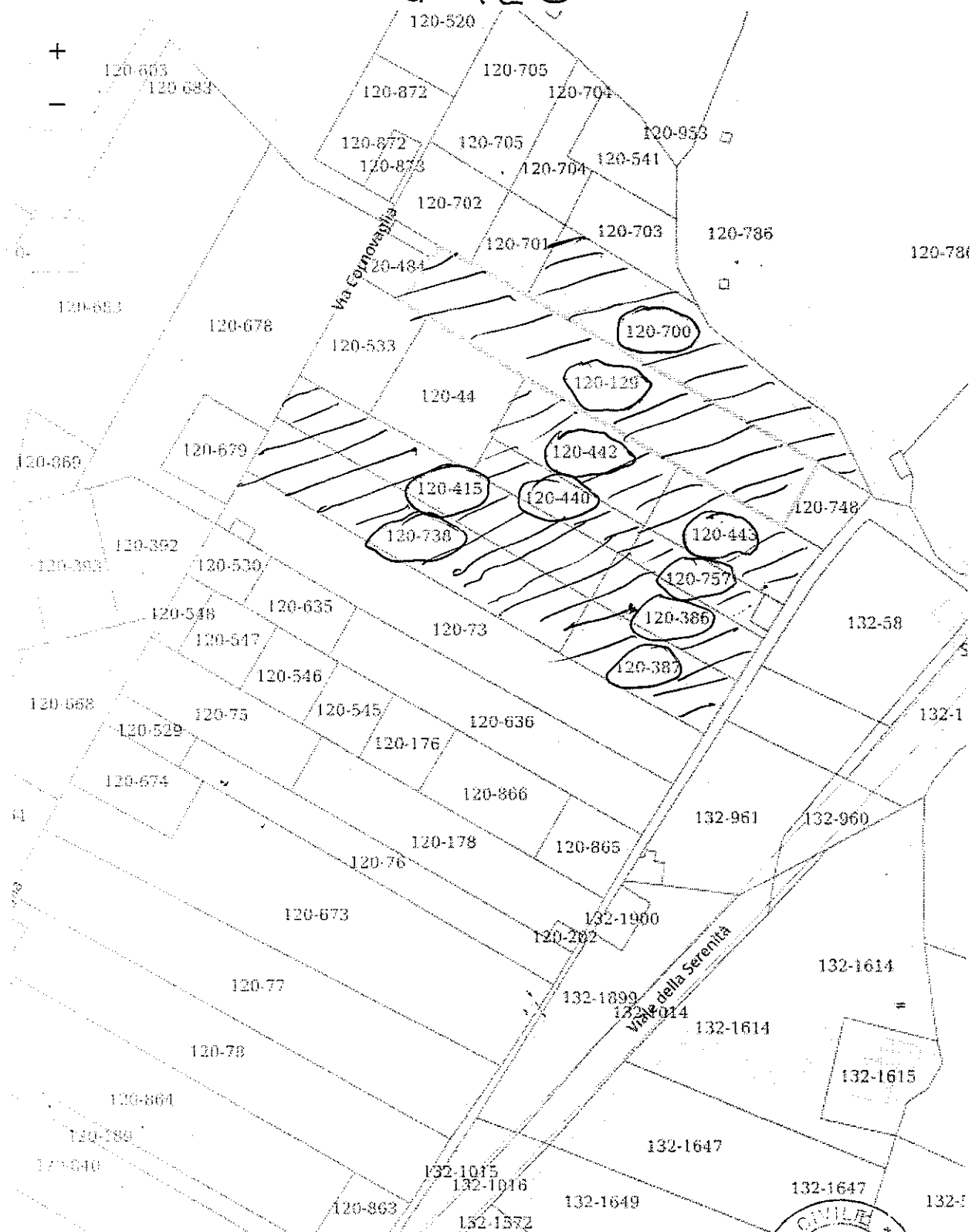


CATASTO INCENDI ANNO 2024

31	6	2024	2039	2034	2029	2034	
31	22	2024	2039	2034	2029	2034	
31	599	2024	2039	2034	2029	2034	
79	90	2024	2039	2034	2029	2034	
79	93	2024	2039	2034	2029	2034	
79	89	2024	2039	2034	2029	2034	
79	495	2024	2039	2034	2029	2034	
79	291	2024	2039	2034	2029	2034	
79	6	2024	2039	2034	2029	2034	
79	22	2024	2039	2034	2029	2034	
79	599	2024	2039	2034	2029	2034	
78	788	2024	2039	2034	2029	2034	
78	784	2024	2039	2034	2029	2034	
78	388	2024	2039	2034	2029	2034	
78	787	2024	2039	2034	2029	2034	
78	646	2024	2039	2034	2029	2034	
78	647	2024	2039	2034	2029	2034	
106	422	2024	2039	2034	2029	2034	
106	423	2024	2039	2034	2029	2034	
106	399	2024	2039	2034	2029	2034	
106	398	2024	2039	2034	2029	2034	
106	400	2024	2039	2034	2029	2034	
106	401	2024	2039	2034	2029	2034	
106	402	2024	2039	2034	2029	2034	
106	361	2024	2039	2034	2029	2034	
106	360	2024	2039	2034	2029	2034	
106	357	2024	2039	2034	2029	2034	
106	356	2024	2039	2034	2029	2034	
106	357	2024	2039	2034	2029	2034	
106	5	2024	2039	2034	2029	2034	
106	128	2024	2039	2034	2029	2034	
106	386	2024	2039	2034	2029	2034	
58	316	2024	2039	2034	2029	2034	
58	242	2024	2039	2034	2029	2034	




FG. 120



50 m

Longitude: 14,6915 Latitudine: 36,7354

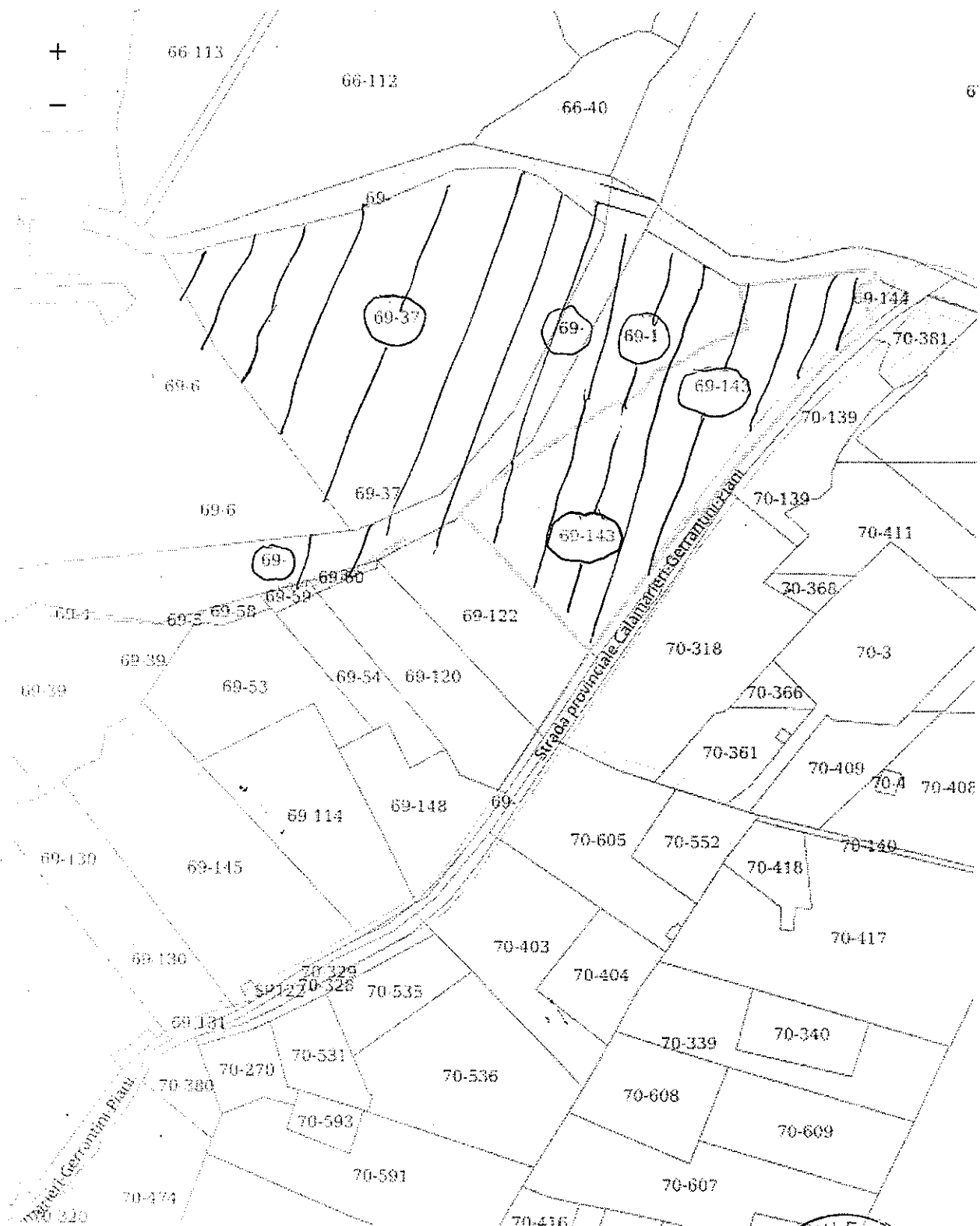







Comune di  
Scicli

FQ. 69



50 m

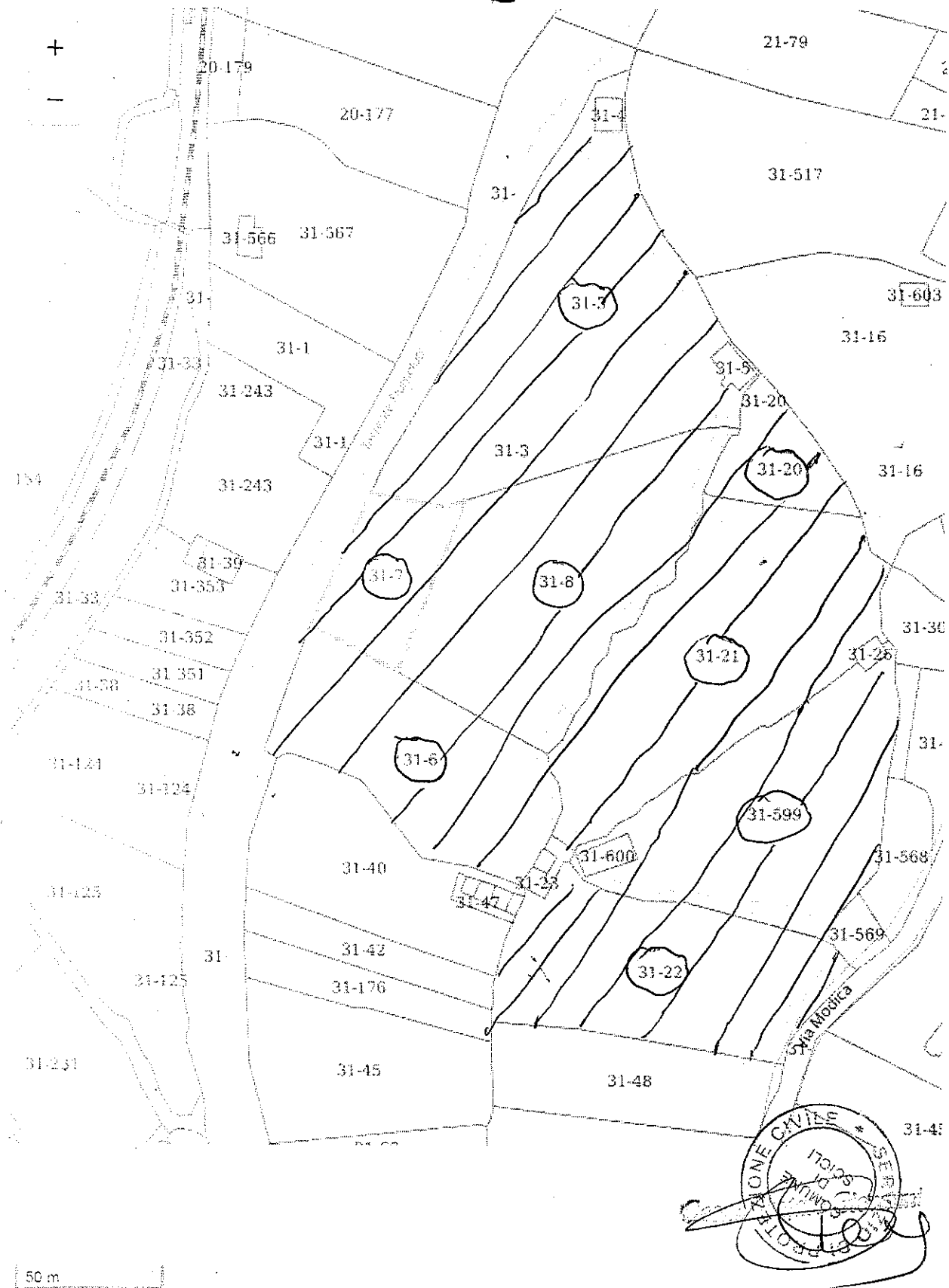
Longitudine: 14.7638 Latitudine: 36.7860





Comune di  
Scicli

FG. 31



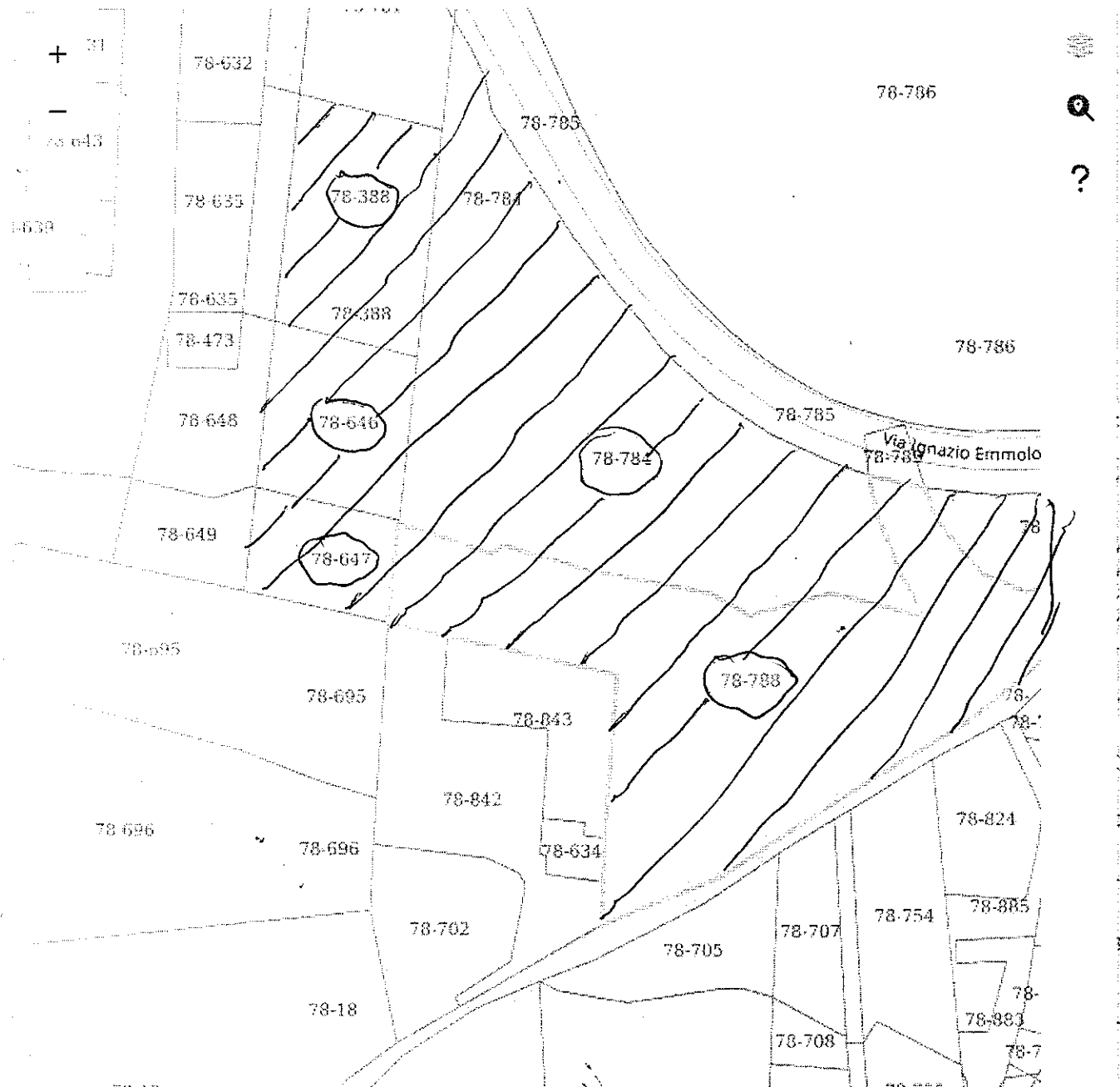
Longitude: 14.7103 Latitudine: 36,8023





Comune di  
Scicli

FG 78



Protezione Civile  
Comune di Scicli  
Geom. Spadaro Giovanni

50 m

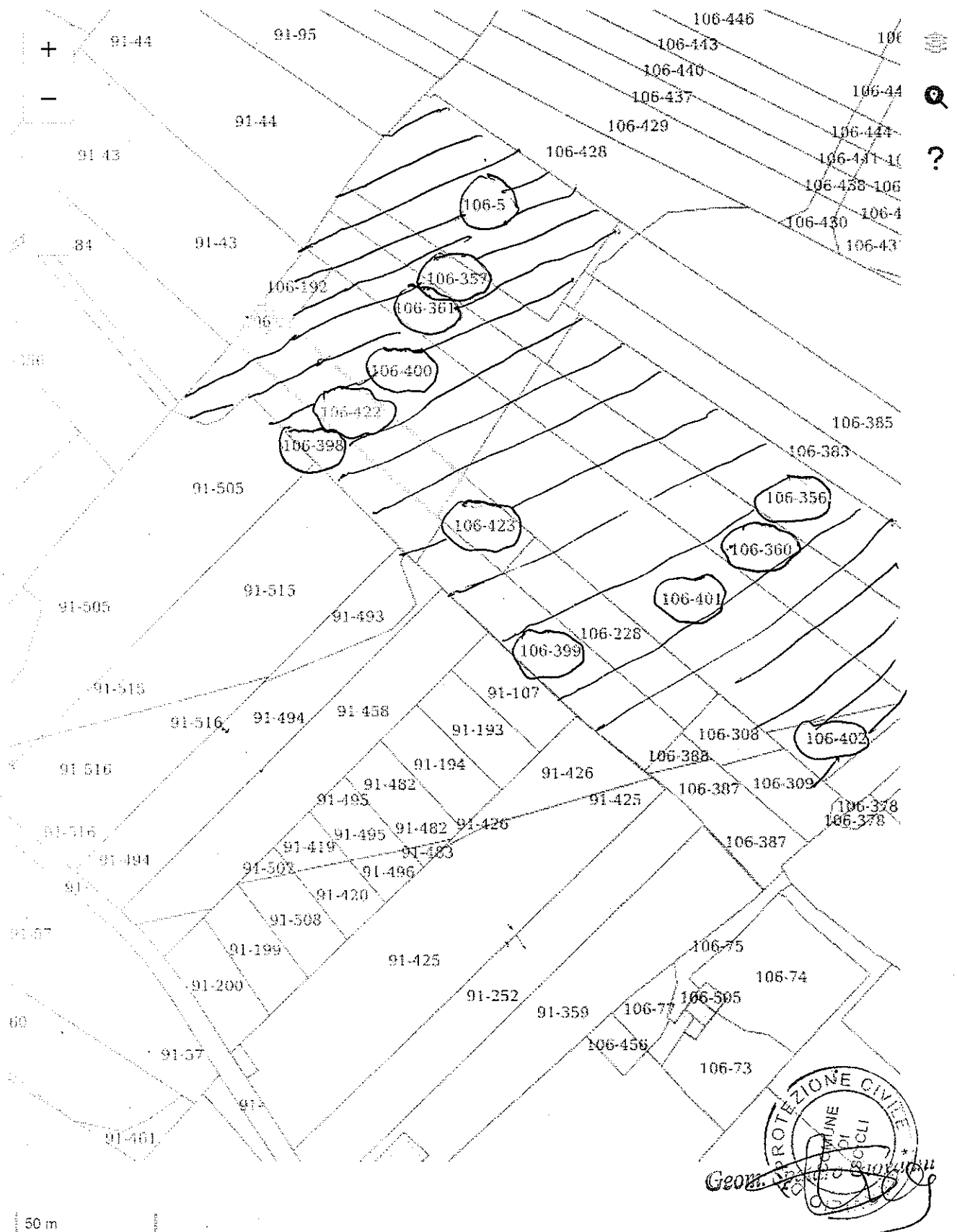
Longitudine: 14,6973 Latitudine: 36,7754





Comune di  
Scicli

Fg. 106

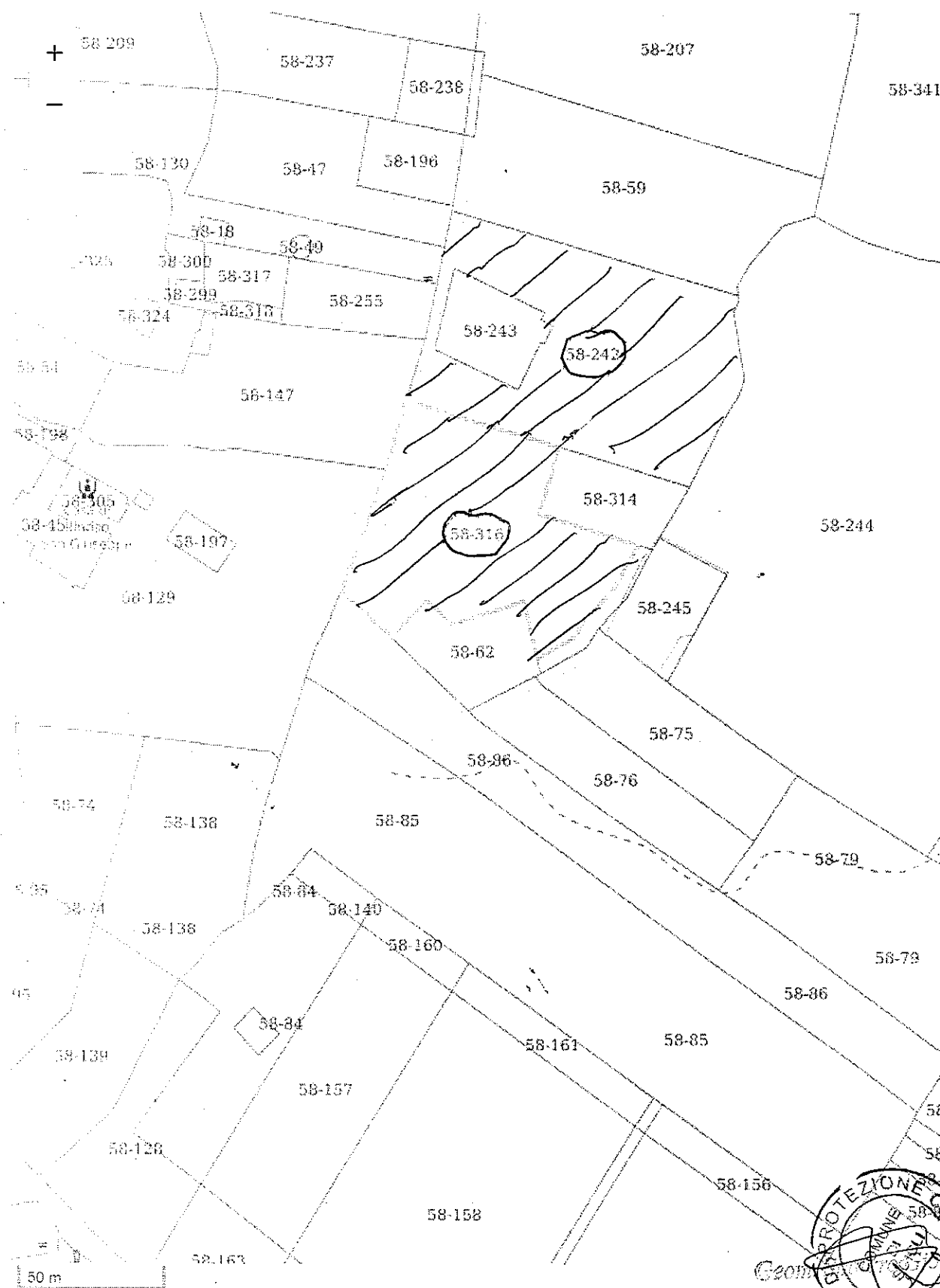


Longitudine: 14,7266 Latitudine: 36,7706



Comune di  
Scicli

FG 58



Longitudine: 14.7110 Latitudine: 36,7839